

ESCALADE



PARCOURS
MONTAGNE

SAINT-ETIENNE - SAINT-VICTOR-SUR-LOIRE

SITES NATURELS DES BORDS DE LOIRE

ville de
Saint-Étienne
L'expérience design

Loire
LE DÉPARTEMENT

FÉDÉRATION FRANÇAISE
MONTAGNE
ESCALADE

LOCALISATION DES SITES



Parcours Montagne

Mousset

Condamine

Saint-Victor-sur-Loire

Les Révotes

PRESQU'ÎLE DE MOUSSET



LOCALISATION

SAINT-ETIENNE - SAINT-VICTOR-SUR-LOIRE

PRESQU'ÎLE DE MOUSSET

MASSIF

GORGES DE LA LOIRE

SITUATION

12,5 km SAINT-ÉTIENNE
71,4 km LE PUY-EN-VELAY
76,1 km LYON
89,3 km ROANNE

CARTOGRAPHIE

IGN TOP 25 2833 SB

ACCÈS ROUTIER

De Roche la Molière, prendre la route de Saint-Victor sur Loire (D 3.2) sur 2 km. Au rond point du Berland, prendre la 1^{ère} sortie (D 25) sur 2,9 km. A la croix des Sagnes, tourner à gauche pour rejoindre le parking de la Maison de la Réserve (3,1 km).

APPROCHE

Traverser le hameau de Condamine, prendre le sentier descendant qui vous conduira en 15 min. en bout de presqu'île.

À PROXIMITÉ

Activités nautiques, parcours permanent de course d'orientation, espace muséographie pour découvrir la faune, la flore et les milieux naturels à la Maison de la Réserve Naturelle Régionale des Gorges de la Loire.

GPS

LAT.
45.453419
LONG.
4.251098

ORIENTATION



ALTITUDE



ACCÈS



PRÉSENTATION DU SITE ESCALADE



SAINT-ETIENNE - SAINT-VICTOR-SUR-LOIRE

PRESQU'ÎLE DE MOUSSET

Le rocher de Mousset, dissimulé en bout de presqu'île, respire la tranquillité. Seule une petite pinède sépare le rocher du pied de l'eau. Son granite incliné à gros grain offre une escalade en dalle jamais difficile, particulièrement adaptée aux débutants et aux enfants.

Pendant la marche d'approche, depuis le hameau de Condamine et la Maison de la Réserve, vous profiterez de panoramas exceptionnels sur l'île noire, le mur du barrage de Grangent, la plaine du Forez, la sentinelle du château d'Essalois et enfin, le village de Saint-Victor-sur-Loire.

L'accès en canoë est possible pour une approche ludique depuis la base nautique de Saint-Victor.

11 VOIES

DU 3A AU 4A

SITE
SPORTIF / DÉCOUVERTE

RND RÉPARTITION DES NIVEAUX DE DIFFICULTÉ

3

4

HAUTEUR MAX

22 m

LONGUEUR DE CORDE CONSEILLÉE
≤ 50 m

- VOIES D'UNE LONGUEUR : OUI
- VOIES DE PLUSIEURS LONGUEURS : NON

- TYPE DE ROCHER
Granite

PÉRIODE FAVORABLE

JFMAMJJASOND

RÉGLEMENTATION

Aucun accès ou sortie des voies d'escalade ne doit s'effectuer par le sommet de la paroi en raison de la présence d'une mousse rare (campylopus pilifer).

Ne pas faire de feu,
ne pas laisser de débris sur le site

VÉRIFIEZ SI LE SITE
EST ACCESSIBLE



TOPO




INFORMATIONS TECHNIQUES ESCALADE



SAINT-ETIENNE - SAINT-VICTOR-SUR-LOIRE

**PRESQU'ÎLE
DE MOUSSET**



**11
VOIES**

DU **3A** AU **4A**

HAUTEUR MAX

22 m

ORIENTATION

N.O.
O.

GROUPES



ENFANTS



1	Gare au gorille	3B	20 m	8 pts
2	Moule à gaufre	4A	14 m	NE*
3	Bachi bouzouk	3C	22 m	8 pts
4	Mille million de mille sabords	3B	19 m	NE*
8	Tonnerre de Brest	3C	19 m	7 pts
6	L'île noire	3C	18 m	9 pts
7	Coléoptère	3C	19 m	7 pts
8	Ectoplasme	4A	19 m	NE*
9	Anacoluthe	3B	20 m	7 pts
10	Tryphon	3C	19 m	NE*
11	Pirates d'eau douce	3A	15 m	7 pts

*NE : Non équipé pour la grimpe en tête

PARCOURS MONTAGNE DE MOUSSET




INFORMATIONS TECHNIQUES PARCOURS MONTAGNE



SAINT-ETIENNE - SAINT-VICTOR-SUR-LOIRE

PARCOURS MONTAGNE DE MOUSSET



PRÉSENTATION DU PARCOURS MONTAGNE



SAINT-ETIENNE - SAINT-VICTOR-SUR-LOIRE

PARCOURS MONTAGNE DE MOUSSET

Le parcours Montagne de Mousset, **entièrement naturel**, plus technique que ses aînés du Pilat remonte deux beaux piliers, face à la base nautique de Saint-Victor-sur-Loire.

L'enchaînement randonnée, canoë et escalade en "corde tendue" propose une immersion totale au coeur de la Réserve Naturelle Régionale des gorges de la Loire.

Attention, ce parcours unique n'est autorisé qu'une certaine période de l'année et après réservation d'un encadrement professionnel et labellisé par la Réserve Naturelle.

Info. & réservation obligatoire T. 06 07 80 20 15

PÉRIODE FAVORABLE

J F M A M J J A S O N D

RÈGLEMENTATION

Les landes de la réserve abritent l'Engoulevent d'Europe, oiseau protégé aux moeurs crépusculaires et nocturnes.

Des végétations spécifiques des milieux rocheux, rares ou protégées sont également présentes sur site : dans les fissures tels que la Doradille du Forez ou l'Orpin hirsute et à proximité du parcours montagne comme l'œillet du granite.

L'accès au parcours n'est autorisé qu'avec un encadrement labellisé agréé. La pratique libre est interdite sous peine d'amende.



NIVEAU **DIFFICILE**

RND RÉPARTITION DES NIVEAUX DE DIFFICULTÉ

4



VÉRIFIEZ SI LE SITE
EST ACCESSIBLE



TOPO



LES RÉVOTES



LOCALISATION

SAINT-ETIENNE - SAINT-VICTOR-SUR-LOIRE

LES RÉVOTES

MASSIF	GORGES DE LA LOIRE
SITUATION	15,3 km SAINT-ÉTIENNE 74,3 km LE PUY-EN-VELAY 79 km LYON 87,2 km ROANNE

CARTOGRAPHIE IGN TOP 25 2833 SB

ACCÈS ROUTIER De Roche la Molière, prendre la D 3.2 jusqu'à Saint-Victor-sur-Loire. A l'entrée du village, prendre la 1^{ère} route à gauche, se garer sur le parking pour l'approche terrestre.

Se rendre sur le parking à proximité de la capitainerie et de la plage de Saint-Victor-sur-Loire pour une approche en canoë.

APPROCHE Prendre le sentier qui part en face du parking, jusqu'à la base des éclairieurs. Le site d'escalade se situe 100 m en amont. Pour un accès en canoë, il faut compter une trentaine de minutes avant d'accoster au pied du rocher.

GPS

LAT.
45.435829
LONG.
4.246477

ORIENTATION

S.O.

ALTITUDE

430 M

ACCÈS

15 MIN.

PRÉSENTATION DU SITE ESCALADE



SAINT-ETIENNE - SAINT-VICTOR-SUR-LOIRE

LES RÉVOTES

Le rocher des Révotes, calé dans un méandre de la Loire, est une dalle d'une quinzaine de mètres barrée par un surplomb, les pieds dans l'eau.

La hauteur et le nombre de voies sont modestes mais l'ambiance maritime, la tranquillité des paysages et l'escalade technique en dalle en fait un site incontournable des gorges de la Loire.

L'accès en canoë, possible depuis la base nautique de Saint-Victor sur Loire, apporte une petite touche "aventure" qui ne manque pas de charme.

8 VOIES

DU 4A AU 6B

SITE
SPORTIF

RND RÉPARTITION DES NIVEAUX DE DIFFICULTÉ

4 5 6

HAUTEUR MAX

19 m

LONGUEUR DE CORDE CONSEILLÉE
<50 m

- VOIES D'UNE LONGUEUR : OUI
- VOIES DE PLUSIEURS LONGUEURS : NON

PÉRIODE FAVORABLE

JFMAMJJASOND

RÉGLEMENTATION

Présence d'espèces protégées
(Grand-duc d'Europe et Grand Corbeau).

Les rochers siliceux des Révotes accueillent des espèces protégées tel que l'œillet du granite.

Ne pas faire de feu,
ne pas laisser de détritus sur le site

VÉRIFIEZ SI LE SITE
EST ACCESSIBLE



TOPO

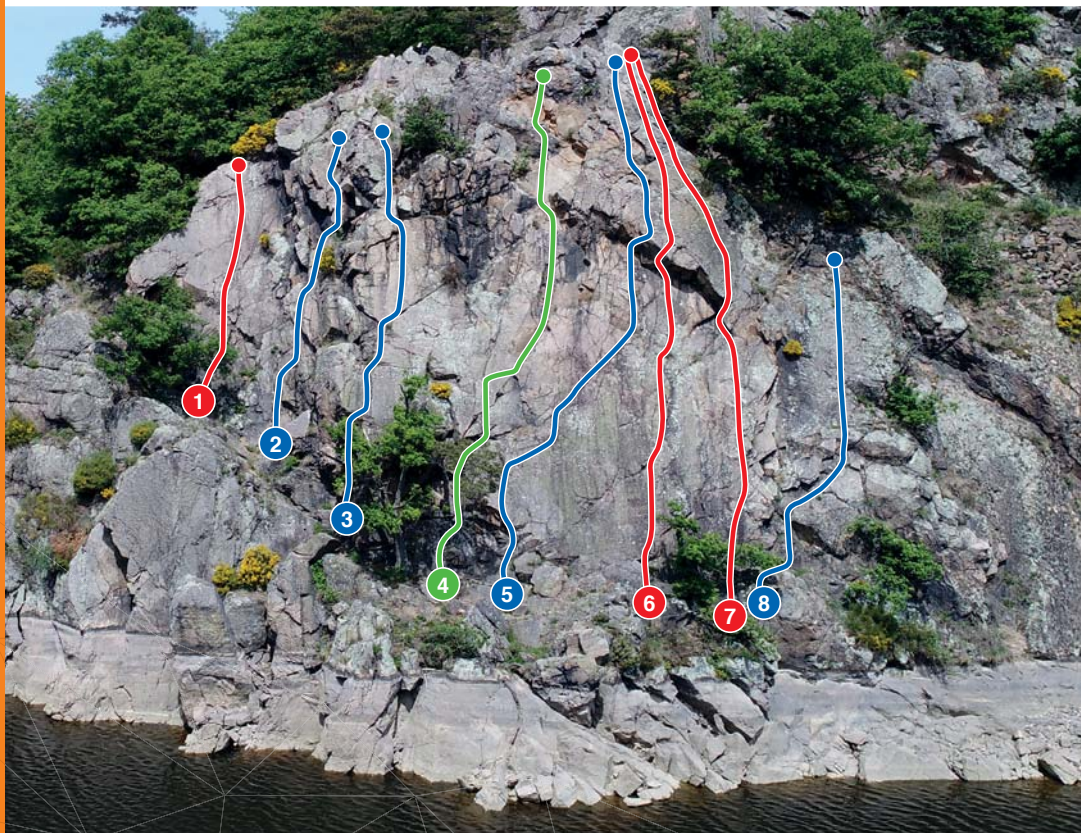


INFORMATIONS TECHNIQUES ESCALADE



SAINT-ETIENNE - SAINT-VICTOR-SUR-LOIRE

LES RÉVOTES



8
VOIES

DU 4A AU 6B



HAUTEUR MAX

19 m



ORIENTATION

S.O.



GROUPES : 12 MAX



JEUNES ENFANTS

1	Point cardinal vague	6A	10 m	4 pts
2	Méridien quelconque	5A	11 m	6 pts
3	Atmosphère !	5B	15 m	6 pts
4	Au nom de tous les pères	4A	18 m	7 pts
8	Les Révotes en folie	5C+	19 m	7 pts
6	Serpent à sornettes	6A	18 m	6 pts
7	Star-t-à-la-crème	6B	18 m	7 pts
8	Help 55	5B	11 m	5 pts



● Règlementation de la Réserve naturelle régionale des Gorges de la Loire

La fragilité du site et les objectifs de conservation du patrimoine naturel ont justifié la mise en place d'une réglementation spécifique.

Toute l'année, les agents assermentés de la Réserve naturelle effectuent des tournées de surveillance afin de répondre à vos questions et veiller au respect de la réglementation.

